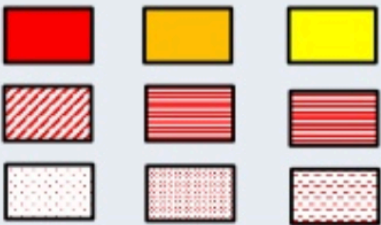




## COMPETENCE : FABRIQUER UN CROQUIS

### RAPPEL

Il existe 3 types de figurés cartographiques

Figurés de surface	Figurés linéaires	Figurés ponctuels
Distinguer un espace, une région, une zone	Représenter une route, une frontière, un tracé, un lieu, un flux	Représenter un lieu précis, une information (ville, port).
		
Il est possible de jouer sur la forme, la taille, l'intensité de la couleur...		

Fabriquer le croquis et sa légende d'une grande ville américaine en prenant les informations dans le texte ci-dessous et en utilisant les figurés adaptés

Tous les éléments soulignés doivent figurer sur le croquis et en légende.

Cette grande ville américaine est composée d'un centre qui se trouve en bordure du lac. Dans ce centre, on trouve le quartier des affaires (CBD) et un quartier pauvre. Au-delà du centre se trouvent des banlieues anciennes puis ensuite les banlieues récentes. Au-delà des banlieues récentes se trouve l'espace rural (campagne).

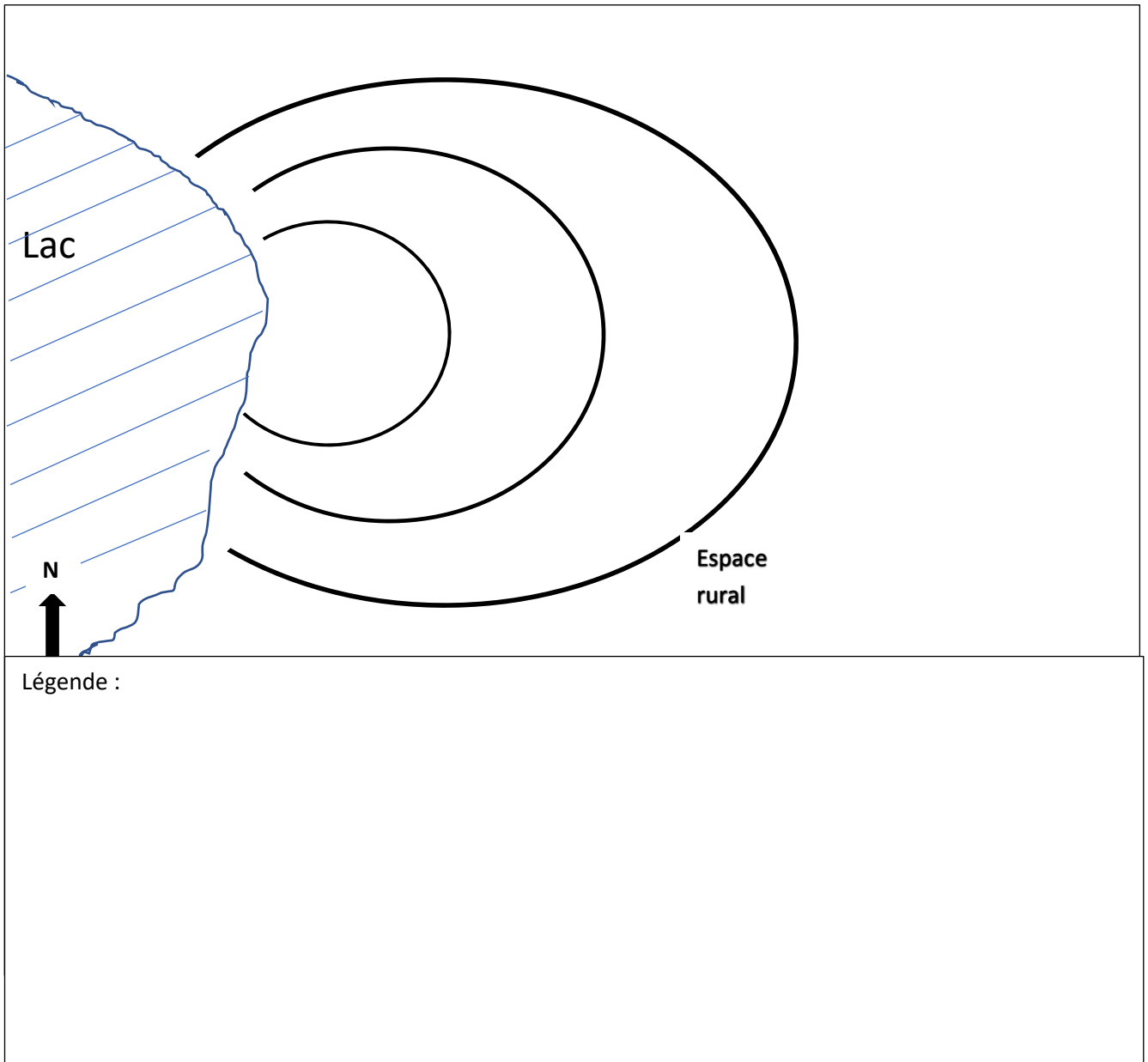
Plusieurs autoroutes mènent au centre-ville mais permettent aussi de contourner les banlieues anciennes du Nord au sud.

Des grands centres commerciaux se situent dans ces banlieues récentes proches des autoroutes.

On trouve souvent 2 aéroports proches des autoroutes au-delà des banlieues récentes.

Deux voies ferrées venant du Nord et de l'Est permettent également d'atteindre la gare qui se trouve dans le centre. On trouve également au bord du lac des installations portuaires.

Vous vérifierez que T.O.L.E.C .est respecté.



Jean-Paul RENARD

Collège Conté Sées

[Jean-paul.renard@ac-normandie.fr](mailto:Jean-paul.renard@ac-normandie.fr)